




















システムの概要

サービス・機能一覧





従来のナビゲーションシステムにあるナビゲーション機能やオーディオ機能などに加えて、EV（電気自動車）を快適に運転できるように様々なサポート機能があります。



ナビゲーションシステムでできる機能

| 機能 | 概要 | 参照先 |
|-----------|----------------------|---|
| ナビゲーション機能 | 地図表示 |  p.52 |
| | 目的地設定 |  p.64 |
| | ルートガイド |  p.82 |
| | 交通情報（VICS）対応 |  p.182 |
| オーディオ機能 | 地上デジタルテレビ |  p.144 |
| | iPod、USBオーディオ対応 |  p.134  p.137 |
| | Bluetooth®オーディオ対応 |  p.139 |
| ハンズフリー機能 | Bluetooth®ハンズフリー電話対応 |  p.199 |
| 音声操作 | ボイスコマンドによるハンズフリー電話操作 |  p.213 |

| 機能 | 概要 | 参照先 |
|--------|-------------|---|
| EV専用機能 | 到着予想エリア表示 | 現在の航続可能距離から到達予想範囲を地図上に表示できます。  p.37 |
| | 充電スポット表示 | 地図上に普通充電、急速充電の施設アイコンを表示できます。  p.39 |
| | 充電スポット検索 | 近くの充電スポットを探して目的地（経由地）に設定できます。  p.68 |
| | 充電スポット情報表示 | 充電の種類やコネクタ数、料金などの情報を表示できます。  p.189 |
| | バッテリー残量低下通知 | リチウムイオンバッテリー残量が低下すると案内が行われ、近くの充電スポットを探すことができます。  p.48 |
| | 充電促進案内 | 航続可能距離が目的地までの残距離よりも短い場合、充電することを促し、近くの充電スポットを探すことができます。  p.49 |
| | タイマー充電 | 充電開始時間を設定して、深夜電力を活用できるようにタイマー予約ができます。  p.43 |
| | タイマーエアコン | 運転開始時に快適な車内温度になるようにタイマー予約ができます。  p.44 |
| | 電費表示・電力消費計 | 瞬間電費・平均電費やモーター、エアコン、その他の電装品の電力消費量をナビ画面で確認できます。  p.41 |

カーウイングスサービス

| サービス | | 概要 | 参照先 |
|---------------|---------------------|--|---|
| 充電スポット情報の自動更新 | | 自宅周辺の充電スポット情報を自動で更新します。また指定した場所の周辺の充電スポット情報を自動で更新できます。 |  p.40 |
| オペレータサービス | | オペレータに要望を伝えるだけで目的地の設定や施設やロードサービスなどへの電話接続がご利用できます。 |  p.169 |
| 最速ルート探索 | | 日産カーウイングスデータセンターから最新の交通情報をダウンロードして、情報を考慮したルートを探索します。 |  p.98 |
| 情報チャンネル | とにかく近くの充電ステーション | 近くの充電スポットをオンラインで検索します。 |  p.166 |
| | かんたん電費チェック | 現在の電費傾向やランキングを提供します。 | |
| | ためようエコツリー | たまったエコツリーの本数やランキングを提供します。 | |
| | Googleマップ位置情報ダウンロード | Googleマップで検索した位置情報をナビに送信し、目的地などに利用できます。 | |
| | CARWINGS公式チャンネル | 日産がおすすめするドライブに役立つ情報を提供します。 | |
| | お気に入りチャンネル | 情報チャンネルでよく使用するコンテンツやRSS形式で配信している情報を登録できます。 | |
| | ハロー・カーウイングス | お車を始動したときに、お知らせがあった場合に1日1回（初回だけ）自動で読み上げます。 | |

| サービス | 概要 | 参照先 |
|-------------------|---------------------------|--|
| Webサービス リモート機能 | バッテリー状態チェック | お持ちのパソコンや携帯電話を使用して、離れた場所でも車のリチウムイオンバッテリーの状態を確認できます。 |
| | 充電プラグ差し忘れ通知 | よく充電を行う場所を登録して、充電をするときにプラグ差し忘れがあった場合、メールで通知します。  p.172 |
| | 充電停止通知 | 充電が停止したら（リモート充電の場合は開始も含む）、メールで通知します。  p.172 |
| | リモート充電 | お持ちのパソコンや携帯電話を使用して、充電開始を操作できます。 |
| | 乗る前エアコン （今すぐON、出発時間設定） | タイマーエアコンを設定していなくても、お持ちのパソコンや携帯電話を使用して、車に乗る前にエアコン開始を操作できます。 |
| Webサービス 車両情報 | ドライブ計画 | お持ちのパソコンで事前に航続可能距離を考慮したドライブ計画を作成し、ナビへ送信できます。 |
| | マイカー情報 | 走行記録をホームページ上で確認できます。 |
| | 電気料金シミュレーション | 走行で利用した電気料金の目安をホームページ上で確認できます。 |
| | ランキングコンテンツ | 電費ランキングを国内および世界中のカーウイングスメンバーと楽しむことができます。 |
| | エコツリーコンテスト | メーター内に表示されるエコツリーの本数をランキング形式で楽しむことができます。 |

※「エコツリー」は、日野自動車株式会社の商標です。

こんなことができます

お出かけ前に

ステアリングスイッチにある **(A)** ボタンを押すだけで、現在のリチウムイオンバッテリー残量でどのくらいの範囲が走行できるのかを地図上で確認できます。

到達予想エリアを表示する…p.37



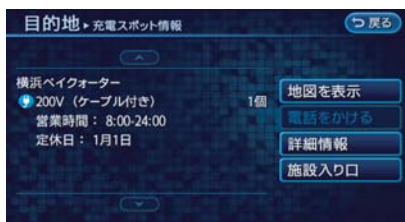
地図上に充電スポットアイコンを表示できます。アイコンは普通充電と急速充電を区別して表示されます。

充電スポットアイコンを表示する…p.39



施設にある充電設備やコネクター数、営業時間や料金などを確認できます。

充電スポット情報を見る…p.189



走行中に

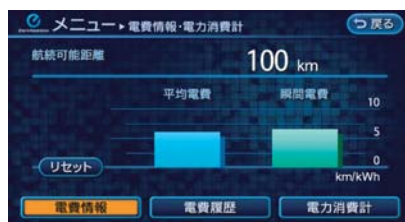
モーター、空調、電装品の消費電力を確認できます。また空調ON/OFFによる航続可能距離の増減も表示します。

電力消費計画面の見かた…p.41



平均電費や瞬間電費を表示して、自分がどれくらいエコドライブができているか確認できます。

電費情報画面の見かた…p.41



情報チャンネルを利用すれば、交通情報や天気などドライブに役立つ情報を受けることができます。情報を受信するとナビゲーション画面に表示され、自動的に内容を音声で読み上げます。

情報チャンネルを見る…p.166



バッテリー残量が低下したら

リチウムイオンバッテリー残量が低下すると、自動的に充電スポット情報を更新します。また、手動でいつでも更新したい場所を更新できます。

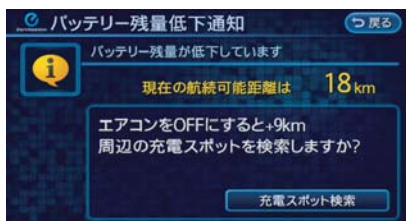
充電スポット情報を更新する…p.40



現在の航続可能距離では目的地に到達できない場合やメーター内のバッテリー残量警告灯が点灯した場合、ナビ画面に通知されます。

バッテリー残量低下通知…p.48

充電促進案内…p.49



自動車周辺にある充電スポットを探して、目的地または経由地に設定できます。

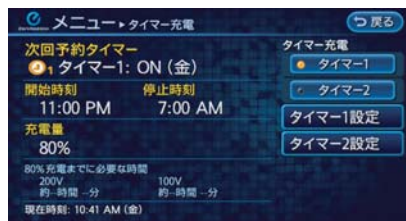
充電スポットを探す…p.68



帰宅後に

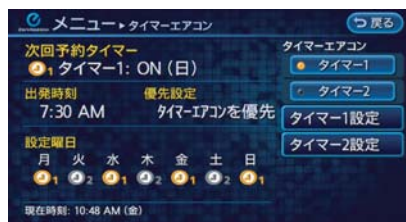
ナビゲーション画面で充電の開始時間を予約しておくことにより、料金の安い夜間電力時間帯に充電ができます。

タイマー充電を設定する…p.43



ナビゲーション画面でエアコンを予約しておくことにより、出発前に冷房または暖房を作動させて車内を快適な温度にします。

タイマーエアコンを設定する…p.44



充電プラグの挿し忘れや充電が停止した場合、お持ちの携帯電話やパソコンに通知を受けることができます。

充電状態の通知を設定する…p.172



MEMO